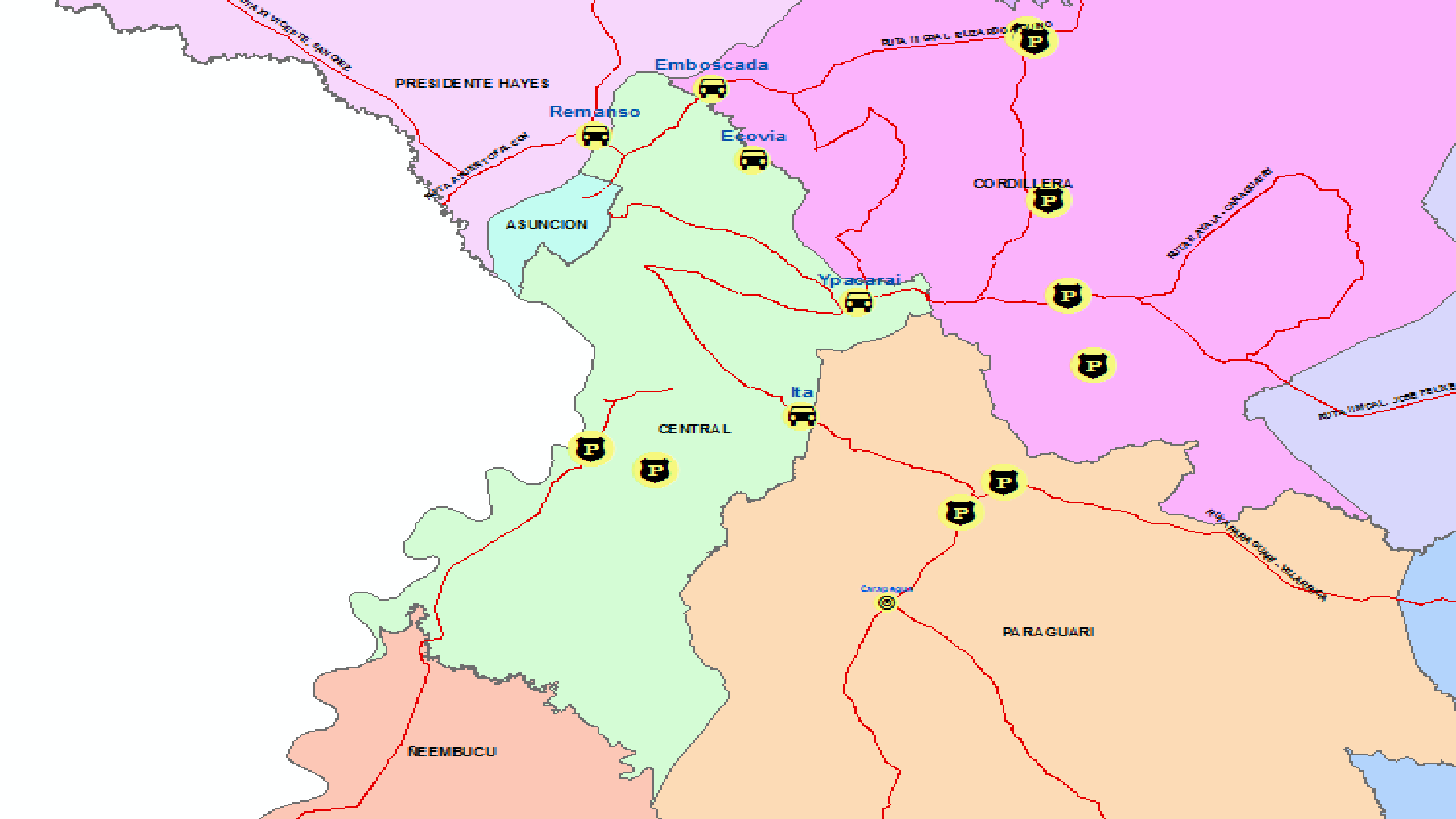


# OPERATIVO DE RESTRICCIÓN DE CIRCULACIÓN A NIVEL PAIS



# CENTRAL

- ▶ Lugar: Puesto de Peaje ubicado en el km 42 de la ruta N° 1 “Mcal. Francisco S. López” de la ciudad de Itá, linda con la Comisaría 15ª Yaguarón – Departamento de Paraguari, jurisdicción de la Comisaría 12ª Itá – Dpto. Central
- ▶ • Lugar: Cabecera del Puente Remanso, situado en el km 18 de la ruta N° 9 “Doctor Carlos Antonio López”, ciudad de Mariano Roque Alonso, jurisdicción de la Comisaría 26ª Puente Remanso
- ▶ • Lugar tramo por la compañía Pindoty, a la altura de la ruta ramal une las ciudades de Nueva Italia con Carapeguá, jurisdicción de la Comisaría 30ª Nueva Italia.
- ▶ • Lugar ruta ramal une la ciudad de Nueva Italia con la compañía Jukyty de la misma ciudad.
- ▶ • Lugar frente a la Sub Estática de la ANDE, situado en el km 26 de la ruta N° 3 “Gral. Elizardo Aquino”, jurisdicción de la Comisaría 47ª Villa Madrid.
- ▶ • Lugar: frente a la Comisaría 49ª Surubi’y – ciudad de Villeta – Dpto. Central, ubicada a la altura del km 19,500 de la ruta ramal une las ciudad de Villeta con Alberdi – Dpto. de Neembucú.
- ▶ • Lugar km 40 de la ruta ramal une la ciudad de Ypacaraí con la compañía Tuyucuá Tavaí de la ciudad de Pirayú del Dpto. de Paraguari; jurisdicción de la Comisaría 5ª Ypacaraí.
- ▶ • Lugar: Puesto de Peaje ubicado en Ypacaraí. km 39 de la ruta N° 2 “Mcal. Jose Félix Estigarribia”. jurisdicción de la Comisaría 35ª Pedrozo – ciudad de Ypacaraí
- ▶ • Lugar: Puesto de Peaje Ecovía ubicado en Tarumandy, jurisdicción de la Comisaría 29ª Tarumandy – ciudad de Luque – Dpto. Central
- ▶ • Puntos de entradas y Salidas en las fronteras del País.



PRESIDENTE HAYES

Emboscada

Remanso

Ecovia

CORDILLERA

ASUNCION

Ypacarai

CENTRAL

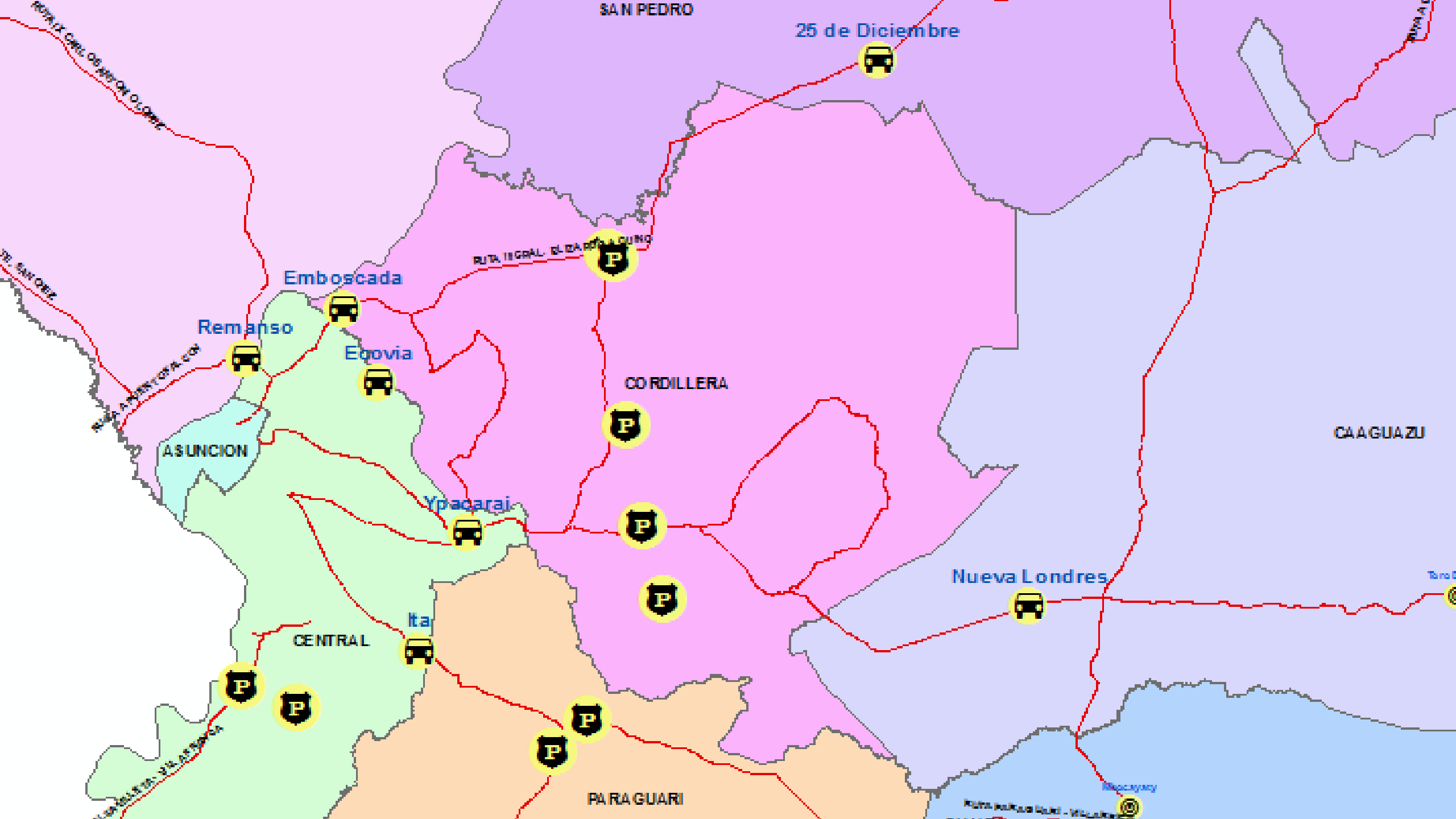
Ita

PARAGUARI

REEMBUCU

# CORDILLERA

- ▶ Lugar: Puesto de Peaje Emboscada en km 30 de la Ruta PY03 General Elizardo Aquino.
- ▶ • Lugar Ruta une la ciudad Caacupé, Tobatí y Arroyos y Esteros, que empalma entre la Ruta II y III
- ▶ • Lugar Ruta une la ciudad de Juan de Mena con la ciudad Coronel Oviedo del Departamento de Caaguazú,
- ▶ • Lugar Ruta Rogelio R. Benítez une Ruta II pasando por la ciudad de Piribebuy y sale específicamente a la ciudad de Paraguarí Departamento de Paraguarí,
- ▶ • Lugar Ruta une la ciudad de Valenzuela con la ciudad de Caballero del Departamento de Paraguarí y así también conecta con el Departamento del Guaira
- ▶ • Lugar Ruta Eco Vía que conecta la ciudad de San Bernardino, Compañía Ciervo Cua, ciudad de Nueva Colombia hasta la Compañía Tarumandy de la ciudad de Luque del Departamento Central
- ▶ • Lugar Norte del Departamento, entrada y salida en el km. 100 de la Ruta III General Elizardo Aquino- Limite jurisdiccional entre la ciudad de Arroyos y Esteros, Juan de Mena- Cordillera con la ciudad de 25 de Diciembre del Departamento de San Pedro
- ▶ • Lugar Sur del Departamento, entrada y salida en el km. 48 de la Ruta II Mariscal José Félix Estigarribia - Limite jurisdiccional entre la ciudad de Caacupé - Cordillera y con la ciudad de Ypacaraí del Departamento Central
- ▶ • Lugar Este del Departamento, entrada y salida en el km. 96 de la Ruta II Mariscal José Félix Estigarribia - Limite jurisdiccional entre la ciudad de Itacurubí de la Cordillera – Departamento de Cordillera con la ciudad de San Jose de los Arroyos del Departamento de Caaguazú
- ▶ • Lugar Oeste del Departamento, entrada y salida en el km. 30 de la Ruta III General Elizardo Aquino- Limite jurisdiccional entre la ciudad de Emboscada - Cordillera y la ciudad de Limpio del Departamento Central



SAN PEDRO

25 de Diciembre

Emboscada

Remanso

Egovia

ASUNCION

CORDILLERA

CAAGUAZU

Ypacarai

Nueva Londres

CENTRAL

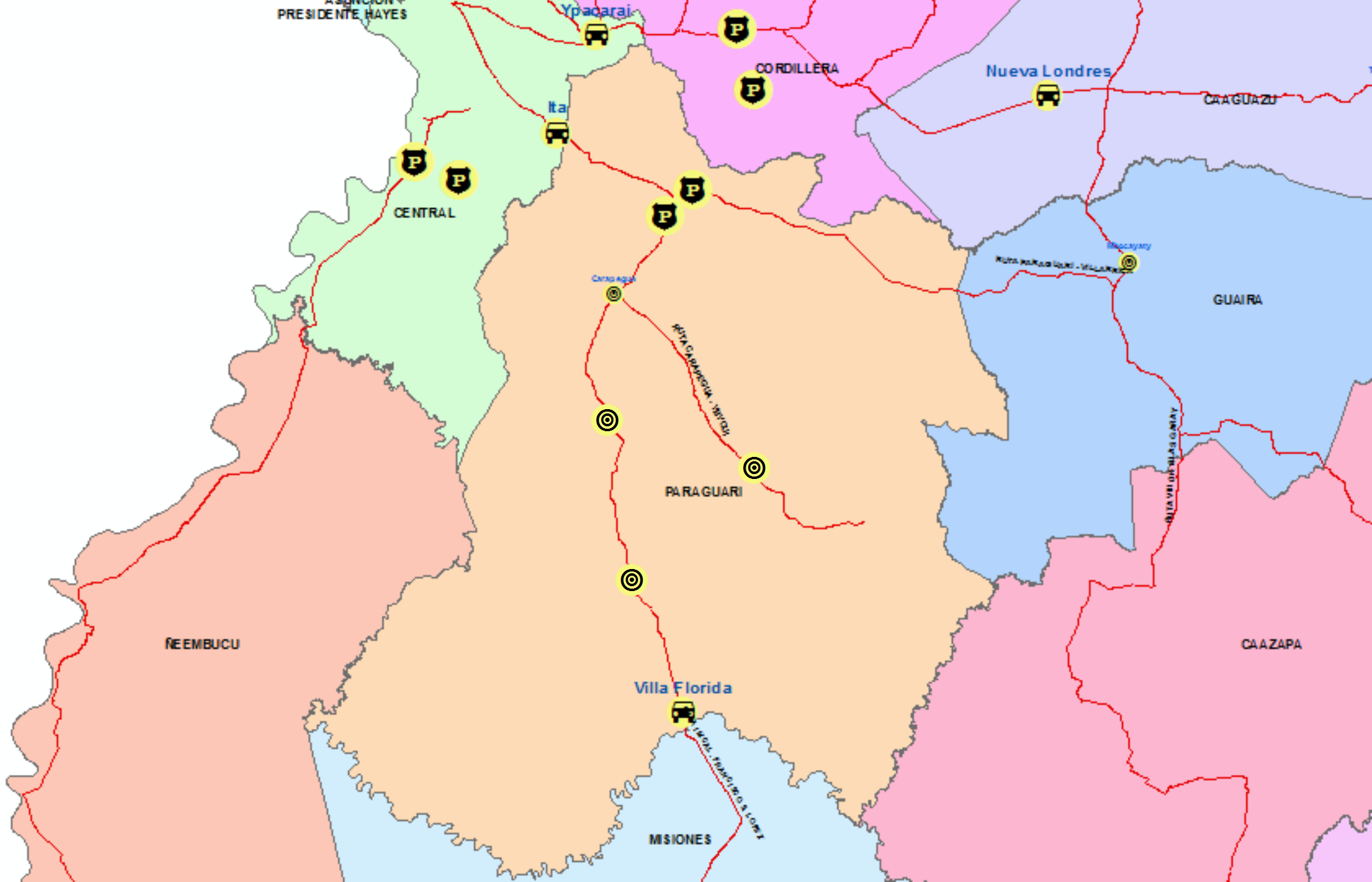
Ita

PARAGUARI

# PARAGUARI

- ▶ • Lugar: Puesto de Peaje Caapucú Villa Florida en km 157 de la Ruta PY10 Las Residentas, Jurisdicción de la Cría. 3ra. Caapucú.-
- ▶ • Lugar Límite con Guaira: Limita Con las ciudades de Ybytymi, por un lado, jurisdicción de la Comisaría 17a: Ybytymi.
- ▶ • Lugar acceso por la ciudad de Tebicuarymí, jurisdicción de la Cría. 14a. Tebicuarymí.
- ▶ • Lugar límite con Cordillera ciudad de Paraguarí limita con acceso con la ciudad de Piribebuy (Puesto Policial N° 12 Mbatoví) Paraguarí y por otra parte la ciudad de Caballero, con Valenzuela, jurisdicción de la Comisaría 4ta. Caballero.
- ▶ • Lugar ciudad de Pirayú limita en una parte con Cordillera, Jurisdiccional Cría. 26 Costa Jhu) y por otro acceso con Central por la ciudad de Ypacaraí, jurisdicción de la Cría. 25 Tava'í.
- ▶ • Lugar ciudad de Yaguarón limita con el Dpto. Central, por la ciudad de Ita, jurisdiccional de la Cría. 15a Yaguarón
- ▶ • Lugar ciudad de Carapeguá, limita con el Departamento Central, de acceso y salida por la ciudad de Nueva Italia, jurisdicción de la Cría. 24 Pacheco- Carapeguá.

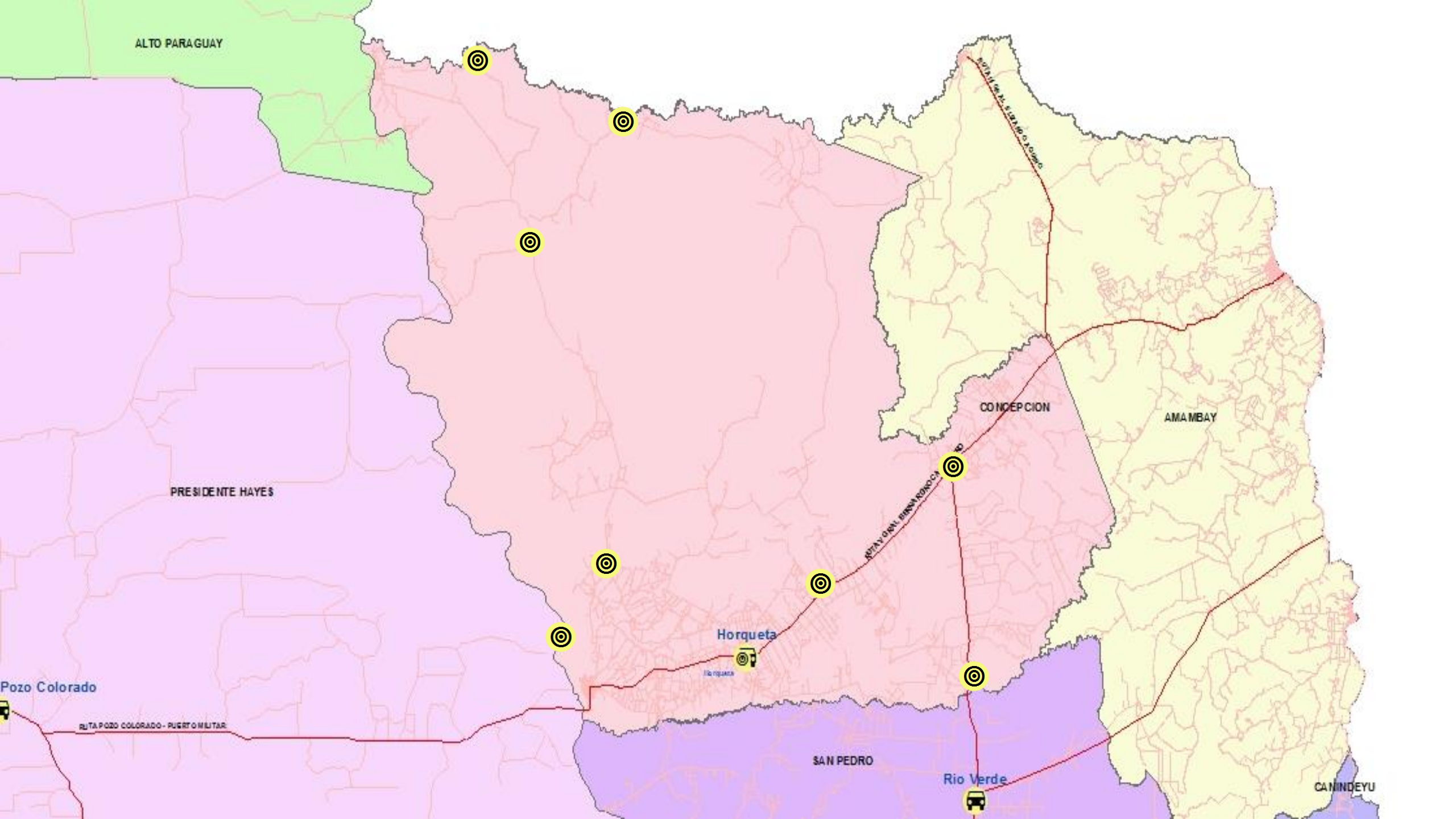




# CONCEPCION

- ▶ Apoya el servicio con efectivos de Prevención y Seguridad y Personal del Grupo Especial de Operaciones (G.E.O.) con medios de transportes y solicita el apoyo de efectivos y medios de la Fuerza de Tarea Conjunta (F.T.C.)
- ▶ • Lugar: Puesto de Peaje Horqueta en km 80 de la Ruta PY05 General Bernardino Caballero.
- ▶ • Puntos de entradas y Salidas en las fronteras del País.
- ▶ • Lugar Puente Nanawa: Ruta PY05 "Gral. Bernardino Caballero", límite con el Dpto. de Pte. Hayes (ruta principal – asfaltada), jurisdicción del Puesto Policial N° 8 Colcat.
- ▶ • Lugar Puente sobre Rio Ypané: ciudad de Belén, límite con el Dpto. de San Pedro (ruta principal – terraplén), jurisdicción de la Comisaría 2ª Belén.
- ▶ • Lugar Puente sobre Rio Ypané: límite con la ciudad de Tacuatí, Dpto. de San Pedro (ruta alternativa – asfaltada), jurisdicción de la Comisaría 21ª Curuzú de Hierro.
- ▶ • Lugar Puente sobre Rio Ypané: Ruta PY08 "Dr. Blas Garay", ciudad de Azotey, límite con el Dpto. de Pedro (ruta principal – asfaltada), jurisdicción de la Comisaría 14ª Azotey.
- ▶ • Lugar Ruta PY05 "Gral. Bernardino Caballero", Localidad de Naranjay - Sapucaí, límite con el Dpto. de Amambay (ruta principal – asfaltada), jurisdicción del Puesto Policial N° 5 Aquidabán Cañada.
- ▶ • Lugar Ciudad de Sgto. José Félix López, límite con el Dpto. de Amambay (ruta principal – camino rural), jurisdicción de la Comisaría 15ª Sgto. José Félix López.
- ▶ • Lugar Localidad de Tres Cerros, Distrito de San Lázaro, que se cruza el Rio Paraguay a través balsa a la ciudad de Puerto Casado, Dpto. de Alto Paraguay (ruta principal – asfaltada), jurisdicción de la Subcomisaría 29ª Tres Cerros.





ALTO PARAGUAY

PRESIDENTE HAYES

CONCEPCION

AMAMBAY

SAN PEDRO

CANINDEYU

Pozo Colorado

Horqueta

Rio Verde

RUTA POZO COLORADO - PUEBLO MILITAR

RUTA CAROLINA - CONCEPCION

RUTA CAROLINA - CONCEPCION

Rio Verde

# SAN PEDRO

- ▶ Apoya el servicio con efectivos de Prevención y Seguridad y Personal del Grupo Especial de Operaciones (G.E.O.) con medios de transportes y solicita el apoyo de efectivos y medios de la Fuerza de Tarea Conjunta (F.T.C.)
- ▶ • Lugar: Puesto de Peaje 25 de Diciembre en km 119 de la Ruta PY03 General Elizardo Aquino.
- ▶ • Lugar: Puesto de Peaje Guayaybí en km 179 de la Ruta PY03 General Elizardo Aquino.
- ▶ • Lugar: Puesto de Peaje Tacuara en km 8 de la Ruta PY08 Dr. Blas Garay.
- ▶ • Lugar: Puesto de Peaje Rio Verde en km 279 de la Ruta PY08 Dr. Blas Garay
- ▶ • Lugar ruta desde la Ciudad de Bado Ruta Py. 11, Km. 300 Puesto Policial Yaguareté Forest, acceso al Segundo Departamento viniendo de la ciudad de Bado Departamento de Amambay. -



CONCEPCION

Horqueta

AMAMBAY

RUTA POZO COLORADO - PUERTO MILITAR

Rio Verde

PRESIDENTE HAYES

SAN PEDRO

CANINDEYU

Guayaybi

Tacvara

25 de Diciembre

ALTO PARANA

CORDILLERA

CAAGUAZI

Emboscada

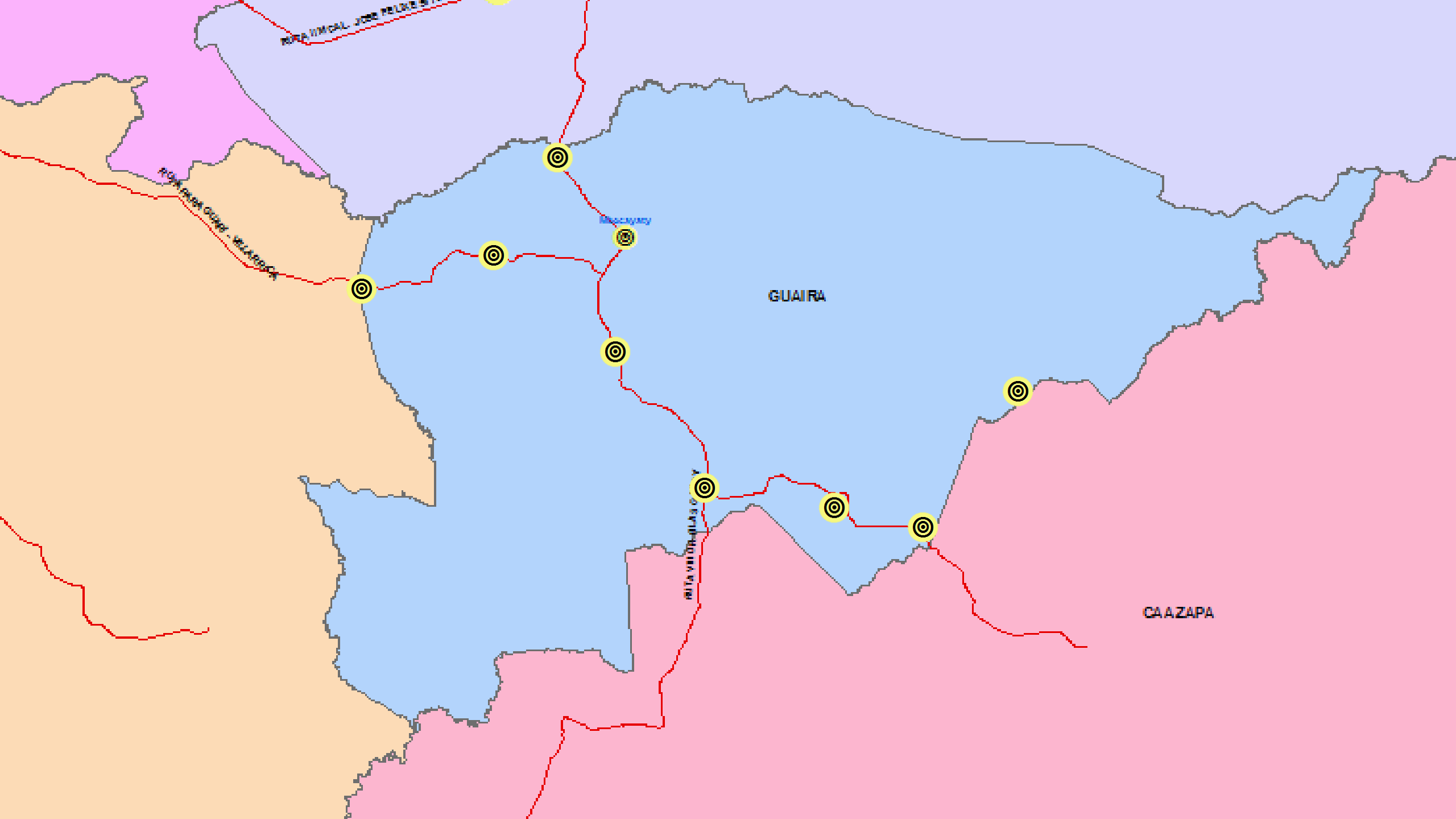
Remanso CENTRAL





# GUAIRA

- ▶ • Lugar entrada limite Dpto. Caaguazú por Blas Garay, jurisdicción de la Comisaría N° 12 Mauricio José Troche.
- ▶ • Lugar entrada Limite Dpto. Caaguazú por Coronel Oviedo, jurisdicción de la Comisaría N° 10 Yataity.
- ▶ • Lugar entrada limite Dpto. Caaguazú por Repatriación, jurisdicción de la Comisaría N° 15 Paso Yobai.
- ▶ • Lugar entrada limite Dpto. Caaguazú por Repatriación, jurisdicción de la Sub Comisaría N° 017 Caamindy.-
- ▶ • Lugar entrada limite Dpto. Caaguazú J. Elogio Estigarribia (ex Campo 9), jurisdicción de la Sub Comisaría N° 08 San Francisco.
- ▶ • Lugar entrada limite Dpto. Paraguairí por Ybytymi y entrada Limite Dpto. Caaguazú por San José de los Arroyos, jurisdicción de la Comisaría N° 36 Tebicuary.
- ▶ • Lugar entrada limite Dpto. Paraguairí por Tibicury Mi, jurisdicción de la Comisaría N° 35 Rojas Potrero.
- ▶ • Lugar entrada limite Dpto. Paraguairí por Agustín Molas, jurisdicción de la Sub Comisaría N° 02 Agustín Molas.
- ▶ • Lugar entrada limite Dpto. Caazapá por Maciel, jurisdicción de la Comisaría N° 21 Iturbe.
- ▶ • Lugar entrada limite Dpto. Caazapá por Ruta N° 8 Dr. Blas Garay, jurisdicción de la Sub Comisaría N° 015 Concepción Mi.
- ▶ • Lugar entrada limite Dpto. Caazapá por Gral. Higinio Morínigo, jurisdicción de la Comisaría N° 16 José Fassardi.
- ▶ • Lugar cruce entrada a la Ciudad de Villarrica (frente a la Segunda División de Infantería), jurisdicción de la Comisaría N° 5 Ybaroty.



RUTA VIAL VALENTIN

RUTA 1000

Mocimbu

GUAIRA

CAAZAPA

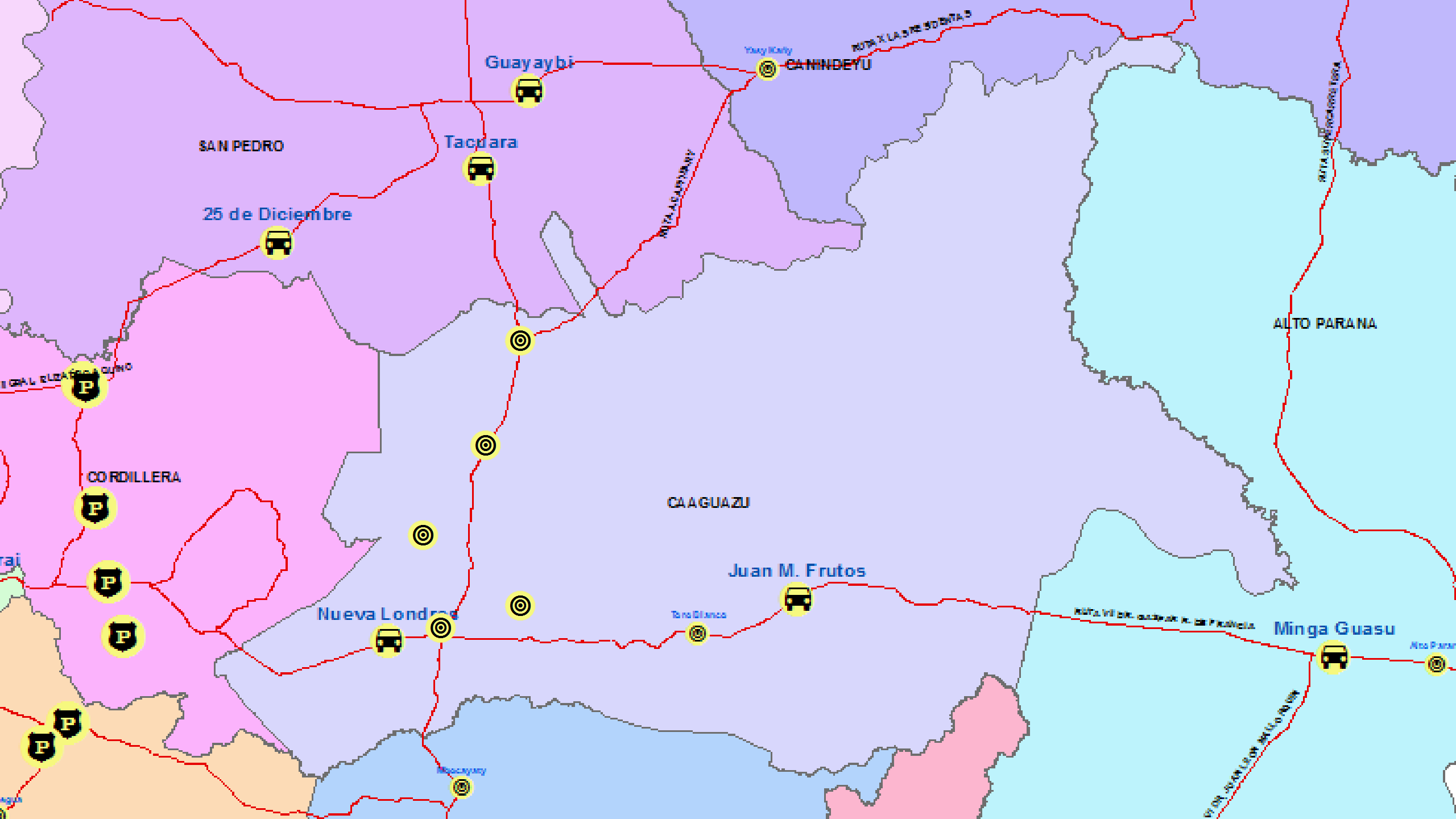
RUTA VIAL VALENTIN

# CAAGUAZÚ

- ▶ • Lugar: Puesto de Peaje ubicado en Nueva Londres km 124 de la ruta N° 2 “Mcal. José Félix Estigarribia”.
- ▶ • Lugar: Puesto de Peaje ubicado en Juan Manuel Frutos km 201 de la ruta N° 2 “Mcal. Jose Félix Estigarribia”.
- ▶ • Lugar al este: Ruta PY02 – Distrito de José Domingo Ocampos, que limita con el Dpto. Alto Paraná (Distrito de Juan E. O’leary), jurisdicción de la Cría. 15ª J. D. Ocampos.
- ▶ • Lugar al Oeste: Ruta PY02 – Distrito de San José de los Arroyos, que limita con el Dpto. Cordillera (Distrito de Itacurubi de la Cordillera), Jurisdicción de la Cría. 10ª S. J. de los Arroyos.
- ▶ • Lugar al Norte: Ruta PY08 – Distrito de Santa Rosa del Mbutuy (Col. Ñatiury Guazú), que limita con el Dpto. San Pedro (Distrito de Yataity del Norte), Jurisdicción de la Sub Cría. 020 Ñatiury Guazú.
- ▶ • Lugar al Noreste: Ruta PY10 – Distrito de Santa Rosa del Mbutuy (Col. Ñatiury Mi), que limita con el Dpto. San Pedro (Distrito de Capiibary), Jurisdicción de la Cría. 5ª Sta. Rosa del Mbutuy.
- ▶ • Lugar al Sur: Ruta PY08 – Distrito de Coronel Oviedo (Col. Aguapety), que limita con el Dpto. Guaira (Distrito de Mbocayaty), Jurisdicción de la Sub Cría. 06 Aguapety.



- ▶ • Lugar al Este: Distrito de Mcal. Lopez (Col. Margarita), que limita con el Dpto. Alto Paraná (Distrito Itakyry) – Jurisdicción de la Subcomisaria 042 Col. Margarita.-
- ▶ • Lugar al Norte: Ruta 13 Tape Guaraní – Distrito de Yhú (Col. Sidepar), que limita con el Dpto. Canindeyú (Distrito de Jasy Kañy), jurisdicción de la Subcomisaria 049 y Caseta Policial de la Col. Sidepar.
- ▶ • Lugar al Sur: Camino terraplenado Distrito de Repatriación (Col. Gral. Delgado), que limita con el Dpto. Guaira (Distrito de Paso Yobai), jurisdicción de la Subcomisaria 045 Gral. Delgado.
- ▶ • Lugar al Sur: Ramal Ruta 8 – Distrito de Cnel. Oviedo (Col. Blas A. Garay), que limita con el Dpto. Guaira (Distrito de Mauricio José Troche), jurisdicción de la Subcomisaria 04 Dr. Blas A. Garay.
- ▶ • Lugar al Sur: Camino terraplenado – Distrito de San José de los Arroyos (Col. Yhaca), que limita con el Dpto. Guaira (Distrito de Tebicuary), jurisdicción de la Subcomisaria 046 Col. Yhaca.
- ▶ • Lugar al Oeste: Ruta asfaltada – Distrito de Carayao (Col. Cleto Romero), que limita con el Dpto. Cordillera (Distrito de Juan de Mena), jurisdicción de la Subcomisaria 016 Col. Cleto Romero.
- ▶ • Lugar al Este: ubicado a la altura del Km. 200 de la Ruta PY02 – Distrito de Dr. Juan Manuel Frutos, jurisdicción de la Cría. 6ª.
- ▶ • Lugar al Oeste: ubicado a la altura del Km. 123 de la Ruta PY02 – Distrito de Nueva Londres (Col. Nueva Australia), jurisdicción de la Subcomisaria 025 Nueva Australia.-



Guayaybí

CANINDEYU

SAN PEDRO

Tacuara

25 de Diciembre

ALTO PARANA

CORDILLERA

CAAGUAZU

Juan M. Frutos

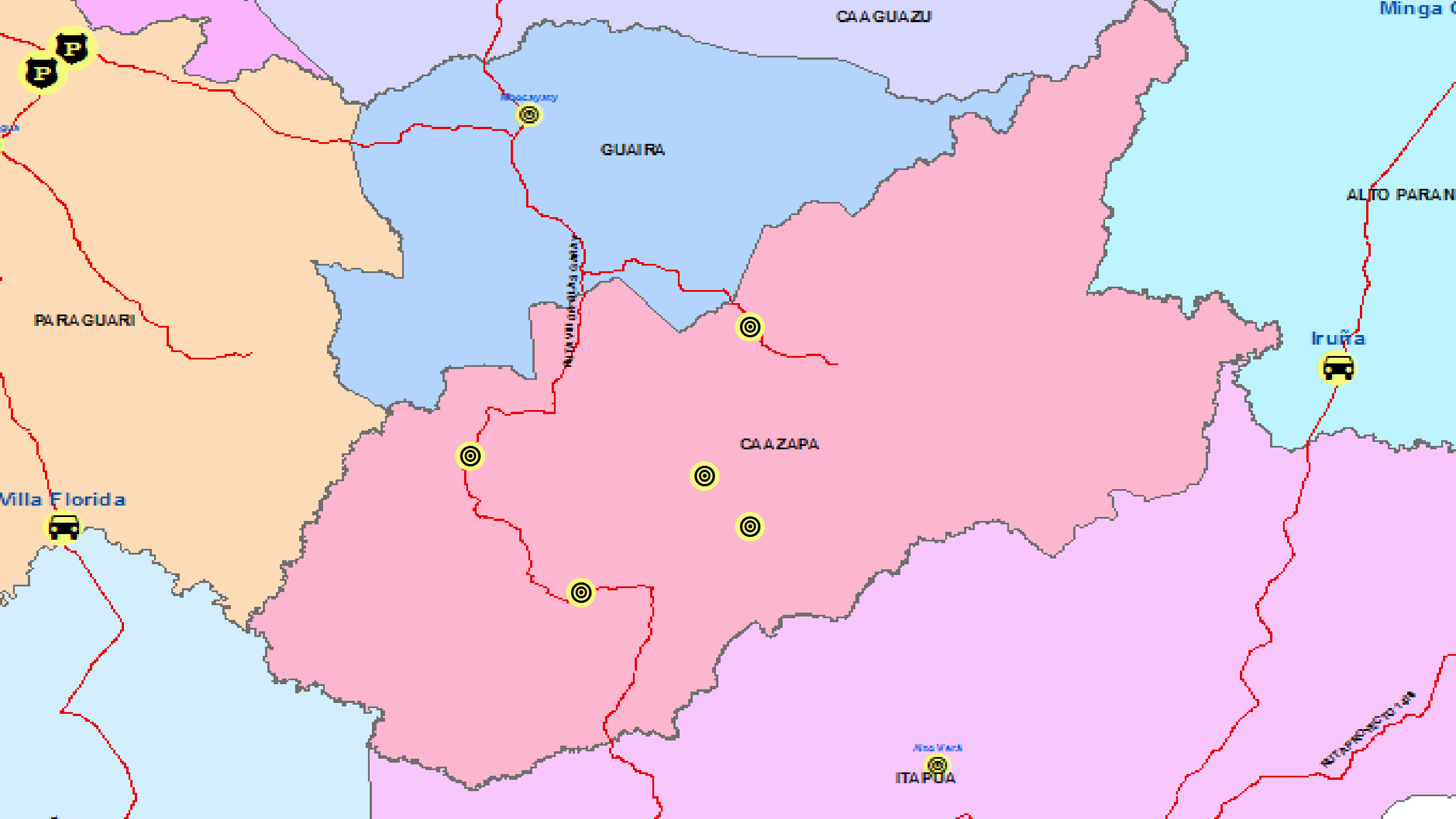
Nueva Lanza

Minga Guasu

# CAAZAPA

- ▶ Lugar camino Alternativo une la Compañía Tava Porä, Distrito de Tavaí, con la Colonia Aurora, Distrito de Arq. Tomas Romero Pereira, jurisdicción de la Comisaría 5ta. Tavaí:
- ▶ • Lugar camino Alternativo une la Colonia Tembiapo Renda, Distrito de Tavaí, con la Colonia Naranjito, Distrito de San Rafael del Paraná, jurisdicción de la Comisaría 17 Tembiapo Renda:
- ▶ • Lugar ruta Principal une la Compañía Lima Cuarta Línea, Distrito de Tres de Mayo, con el Asentamiento Amistad, Distrito de San Pedro del Paraná (Puente Tebicuary), jurisdicción de la Comisaría 28 Lima
- ▶ • Lugar ruta Nacional N° 8 Dr. Blas Garay une la Compañía Santa Rosa de Lima, Distrito de Yuty, con el Distrito de José Leandro Oviedo (Puente Tebicuary), jurisdicción de la Sub Comisaría 03 Santa Rosa de Lima.
- ▶ • Lugar camino Alternativo une la Colonia Los Cedros, Distrito de Tavaí, con la Colonia Nueva Aurora, Distrito de San Rafael del Paraná, jurisdicción de la Sub Comisaría 010. Los Cedros.
- ▶ • Lugar camino Alternativo une la Colonia Los Cedros, Distrito de Tavaí, con la Colonia Naranjito, Distrito de San Rafael del Paraná, jurisdicción de la Sub Comisaría 010. Los Cedros.
- ▶ • Lugar ruta Principal (Ruta N° 8 Ramal San Juan Nepomuceno) une el Distrito de Gral. H. Morinigo, con el Distrito de José Fasardi, jurisdicción de la Comisaría 7ma. Gral. H. Morínigo.

- ▶ • Lugar ruta Principal (Ruta N° 8 Ramal Cnel. Maciel) une la Compañía San Miguel Isla, Distrito de Coronel Maciel, con la Compañía Paso Yovai, Distrito de Iturbe.
- ▶ • Lugar camino Alternativo une la Compañía Campito, Distrito de Aba'í, con la Compañía San Marco, Distrito de Paso Yovai.
- ▶ • Lugar camino Alternativo une la Compañía Plantación, Distrito de Aba'í, con la Compañía San Agustín, Distrito de Paso Yovai, jurisdicción de la Comisaría 16 Tuna.
- ▶ • Lugar ruta Nacional N° 8 Dr. Blas Garay une la Compañía Paso Pindo, Distrito de Caazapá, con la Compañía Concepción-mí, Distrito de Numí, jurisdicción de la Comisaría 28 Lima.
- ▶ • Lugar camino Alternativo une la Colonia Toronzo II, Distrito de Tava'í, con la Ciudad de Dr. Raúl Peña, jurisdicción de la Comisaría 5ta. Tava'í.
- ▶ • Lugar camino Alternativo une la Colonia Fitinha, Distrito de Taba'í, con la Ciudad de San Cristóbal, jurisdicción de la Comisaría 8VA. Tito Firpo
- ▶ • Lugar camino Alternativo une la Colonia San Jorge, Distrito de Tava'í, con la Ciudad de Dr. Raúl Peña, Comisaría 17 Tembiapo Renda.
- ▶ • Lugar ruta Principal une la Colonia Paulista, Distrito de Aba'í, con la Ciudad de San Cristóbal, jurisdicción de la Comisaría 19 Paulista.
- ▶ • Lugar camino Alternativo une la Colonia Paulista Línea 12, Distrito de Aba'í, con la Ciudad de San Cristóbal, jurisdicción de la Comisaría 19 Paulista.
- ▶ • Lugar ruta Principal une la Colonia María Auxiliadora, Distrito de Tava'í, con la Ciudad de San Cristóbal, Comisaría 23 María Auxiliadora.
- ▶ • Lugar camino Alternativo une la Colonia María Auxiliadora Línea 5ta. y 6ta., Distrito de Tava'í, con la Ciudad de San Cristóbal.



CAAGUAZU

Minga C



BOCACOMY



GUAIRA

ALTO PARAN

PARAGUARI

Ruta Vill. Florida - Caazapa



Iruña



Villa Florida



CAAZAPA



Ruta Vill. Florida - Caazapa

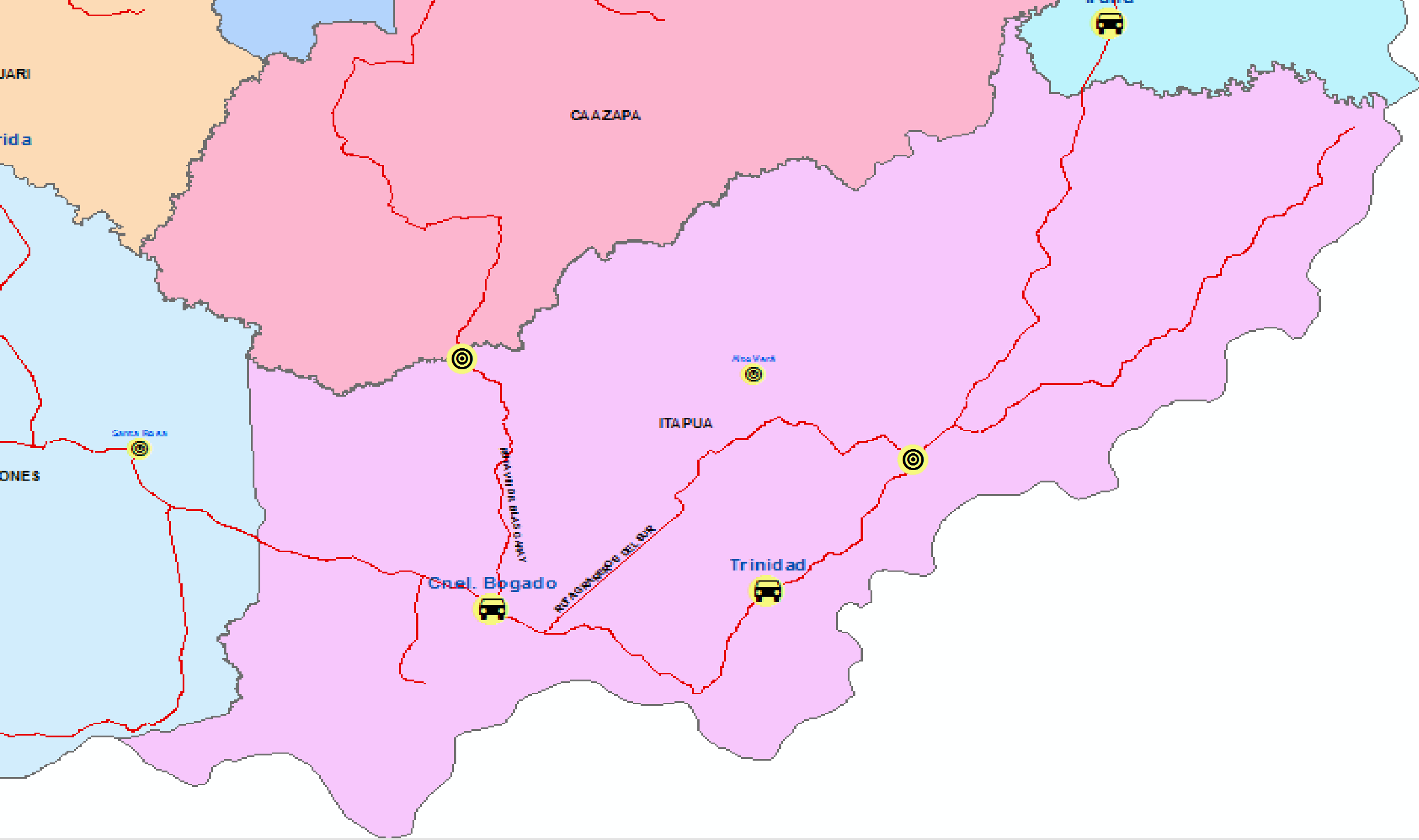
ITAPUA

RUTA PARANAY - LUZ

# ITAPUA

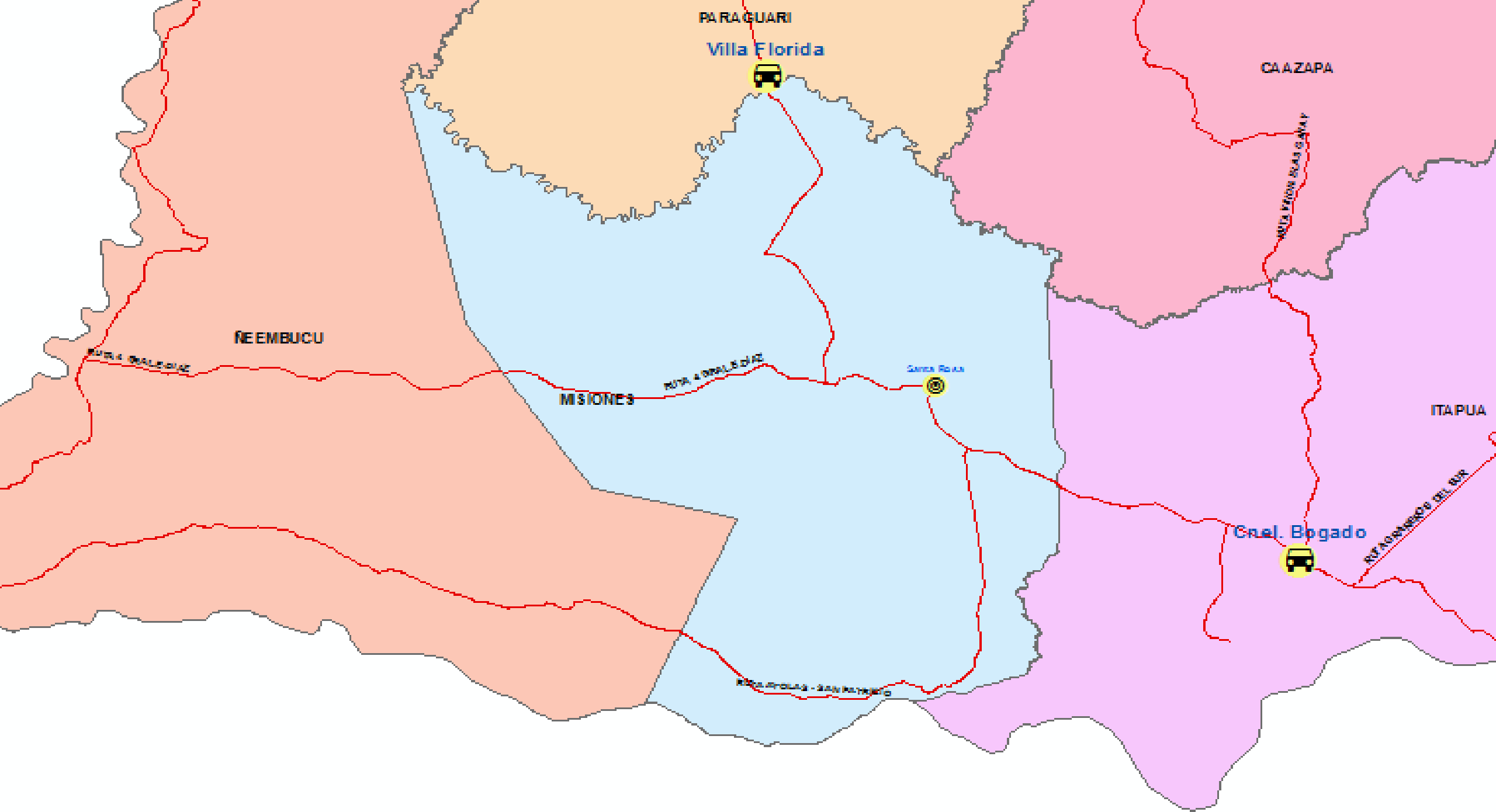
- ▶ Lugar puesto de Peaje Cnel. Bogado en km 325 de la Ruta PY08 Doctor Blas Garay, jurisdicción de la Comisaría 6ª de Itapúa.
- ▶ • Lugar puesto de Peaje Trinidad en km 24 de la Ruta PY06 Doctor Juan León Mallorquín, jurisdicción de la Comisaria 30ª de Itapúa
- ▶ • Puntos de entradas y Salidas en las fronteras del País.
- ▶ • Lugar sobre la Ruta 1 Mcal. Francisco Solano López Km. 276 entrada a Trociuk, jurisdicción de la Comisaria 29º Distrito de Gral. Delgado.
- ▶ • Lugar sobre la Ruta 8 Dr. Blas Garay entrada al Distrito, jurisdicción de la Comisaría 31º Distrito de José Leandro Oviedo.
- ▶ • Lugar sobre la Ruta 6ta. Dr. Juan León Mallorquín Km. 160 - Cruce Kimex, jurisdicción de la Comisaria 95º Naranjito Distrito de San Rafael del Paraná





# MISIONES

- ▶ Puntos de entradas y Salidas en las fronteras del País.
- ▶ • Lugar (Puesto de control) Km. 25, ruta No. IV Gral. J.E. Díaz, jurisdicción de la Subcomisaria 09ª San Pablo
- ▶ • Lugar entrada y salida del Departamento de Misiones límite con el Dpto. de Ñeembucú, Km. 47 ruta No. IV Gral. José E. Díaz, jurisdicción de la Subcomisaria 05ª.Ybyraty
- ▶ • Lugar entrada y salida del Departamento de Misiones con el Dpto. de Paraguari Km. 160 de la ruta N° 1 cabecera del Puente sobre el rio Tebicuary, (a 800 metros aprox. del Puesto de Peaje de Caapucú), jurisdicción de la Comisaría 10ª Villa Florida.
- ▶ • Lugar entrada y salida del Departamento de Misiones con el Dpto. de Itapuá, Km. 276, ruta No. 1 Mcal. Francisco Solano López, jurisdicción de la Subcomisaria 020ª San Ramón.
- ▶ • Lugar entrada y salida a la ciudad de Ayolas, camino alternativo terraplenado une con la ciudad de San Cosme y Damián Dpto. Itapuá, jurisdicción de la Comisaría 8ª. Ayolas.
- ▶ • Lugar acceso a la Central Hidroeléctrica (E.B.Y.), paso fronterizo une con la ciudad de Ituzaingo Corrientes Argentina, jurisdicción de la Comisaría 8ª. Ayolas.
- ▶ • Lugar (Puesto de Control N° 14) Aduana Paso Fronterizo, paso fronterizo une con la ciudad de Ituzaingo Corrientes Argentina, jurisdicción de la Comisaría 8ª. Ayolas.
- ▶ • Lugar entrada y salida a la ciudad de Yabebyry y camino alternativo terraplenado une con la ciudad de Ayolas y la localidad de Laureles Dpto. de Ñeembucú, jurisdicción de la Comisaria 9ª Yabebyry.



PARAGUARI

Villa Florida

CAAZAPA

CORRIENTES

MISIONES

ITAPUA

Santa Rosa

Cnel. Bogado

RUTA 4 MALDONADO

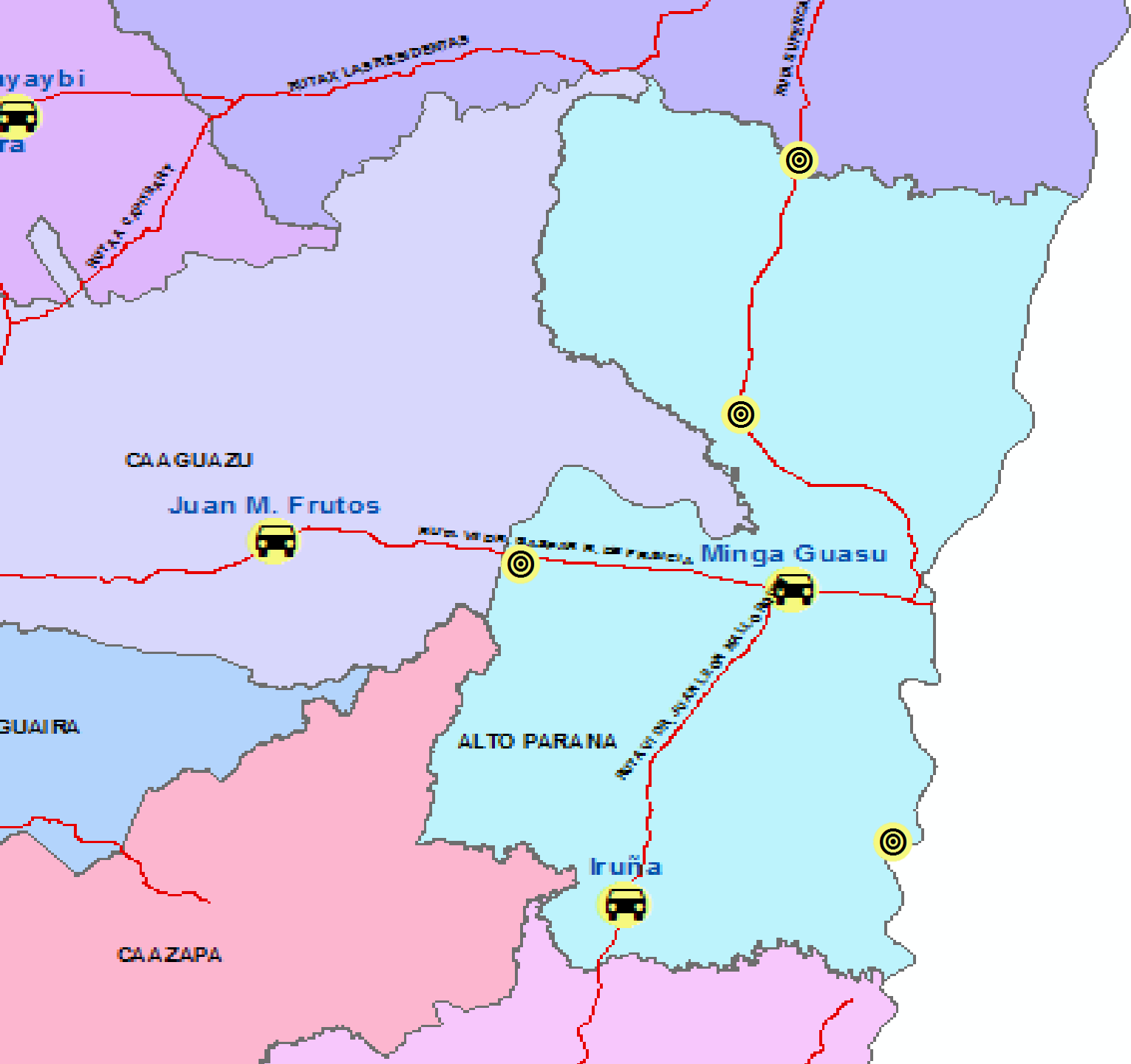
RUTA 4000 - SAN PATRICIO

RUTA 10000 DEL SUR

RUTA 10000 DEL SUR

# ALTO PARANA

- ▶ • Lugar: Puesto de Peaje ubicado en Minga Guazú km 301 de la ruta N° 2 “Mcal. José Félix Estigarribia”.
- ▶ • Lugar: Puesto de Peaje Iruña en km 172 de la Ruta PY06 Doctor Juan León Mallorquín
- ▶ • Puntos de entradas y Salidas en las fronteras del País.
- ▶ • Lugar Ruta N° VII (Ex Trocal III) une el Departamento de Alto Paraná con el Departamento de Canindeyú, jurisdicción de la Comisaria 44° Colonia San Lorenzo.

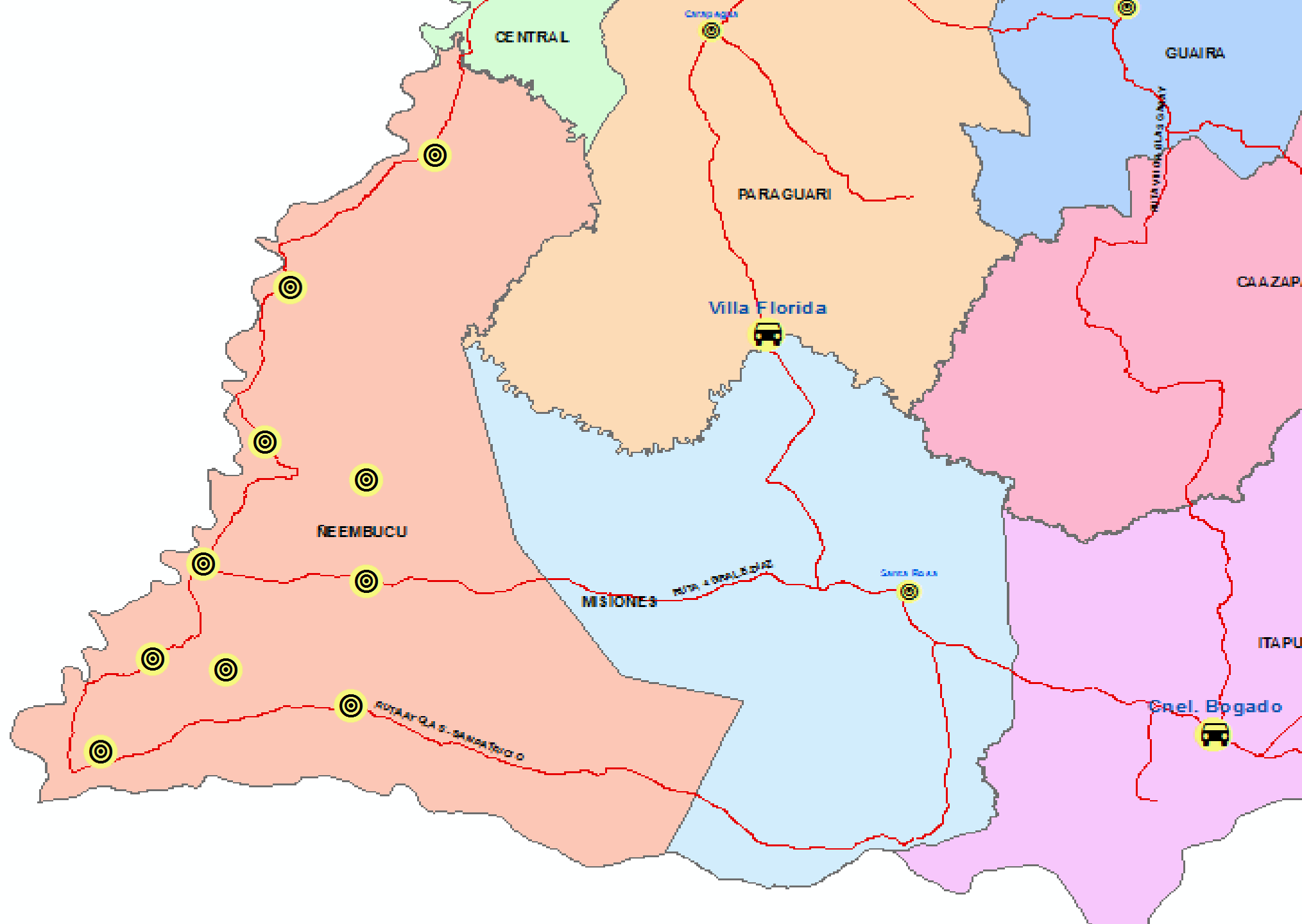


# NEEMBUCU

- ▶ Puntos de entradas y Salidas en las fronteras del País.
- ▶ • Lugar cruce Estero Cambá, Km 77 nuevo trazado de la Ruta IV, Gral. J. E. Díaz, une con el Dpto. Misiones, Jurisdicción de la Comisaría 18º D. P. Ñeembucú
- ▶ • Lugar Km 17 nuevo trazado de la Ruta IV, Gral. J. E. Díaz, jurisdicción de la Comisaría 21ª Carandayty.
- ▶ • Lugar Cerito, calle 40 une con la Compañía Tava'í – Dpto. Misiones, jurisdicción de la Comisaría 23ª Tacuruty
- ▶ • Lugar Km 70 de la ruta une la ciudad de Villeta con la localidad de Alberdi, jurisdicción de la Comisarías 28ª Villa Oliva.
- ▶ • Lugar Laureles, camino une la Compañía Pira Guazú con Yabebyry – Dpto. Misiones, jurisdicción del Puesto Policial N° 9 Pira Guazú.
- ▶ • Lugar acceso Norte rotonda del barrio Villa Paso de Pilar, en la Cabecera Sur del Puente Ñeembucú, sobre la ruta circunvalación Compañía Yataity y calle Cerro Cora, así mismo en el acceso Sur rotonda y ruta circunvalación - Distrito de Isla Umbu.
- ▶ • Lugar acceso a la Compañía Acevedo Cue y Cruce Villa Franca, así mismo en el Km 70 y 73 (Caseta Policial), ubicado sobre la ruta une la ciudad de Villeta con la localidad de Alberdi.
- ▶ • Lugar acceso a la ciudad de Cerito Avda. Gral. Díaz y Calle 40.
- ▶ • Lugar acceso Oeste sobre la Ruta IV, Gral. J. E. Díaz.
- ▶ • Lugar acceso Este, en la entrada y salida al pueblo, en el cruce ruta Mayor Martínez y la compañía Loma Guazú, distrito de Gral. Díaz.
- ▶ • Lugar compañía Cruce Estero Camba Km 77 une con el Dpto. Misiones y Compañía Carandayty – Guazú Cua, Km 17 nuevo trazado de la Ruta IV, Gral. J. E. Díaz.
- ▶ • Lugar acceso al pueblo de Humaitá sobre la Ruta IV, Gral. J. E. Díaz, salida hacia el Sur, límite con la localidad de Paso de Patria y entrada principal a la Compañía Tuyucue (trayecto ramal entre Humaitá, Tuyucue y Gral. Díaz).
- ▶ • Lugar ruta IV, Gral. J. E. Díaz, entrada al pueblo Isla Umbu y frente a la Sub
- ▶ Comisaría 8ª Boquerón, distrito de Isla Umbú.
- ▶ • Lugar Puesto Policial N°9 Pira Guazú (Entrada y salida), acceso a la compañía

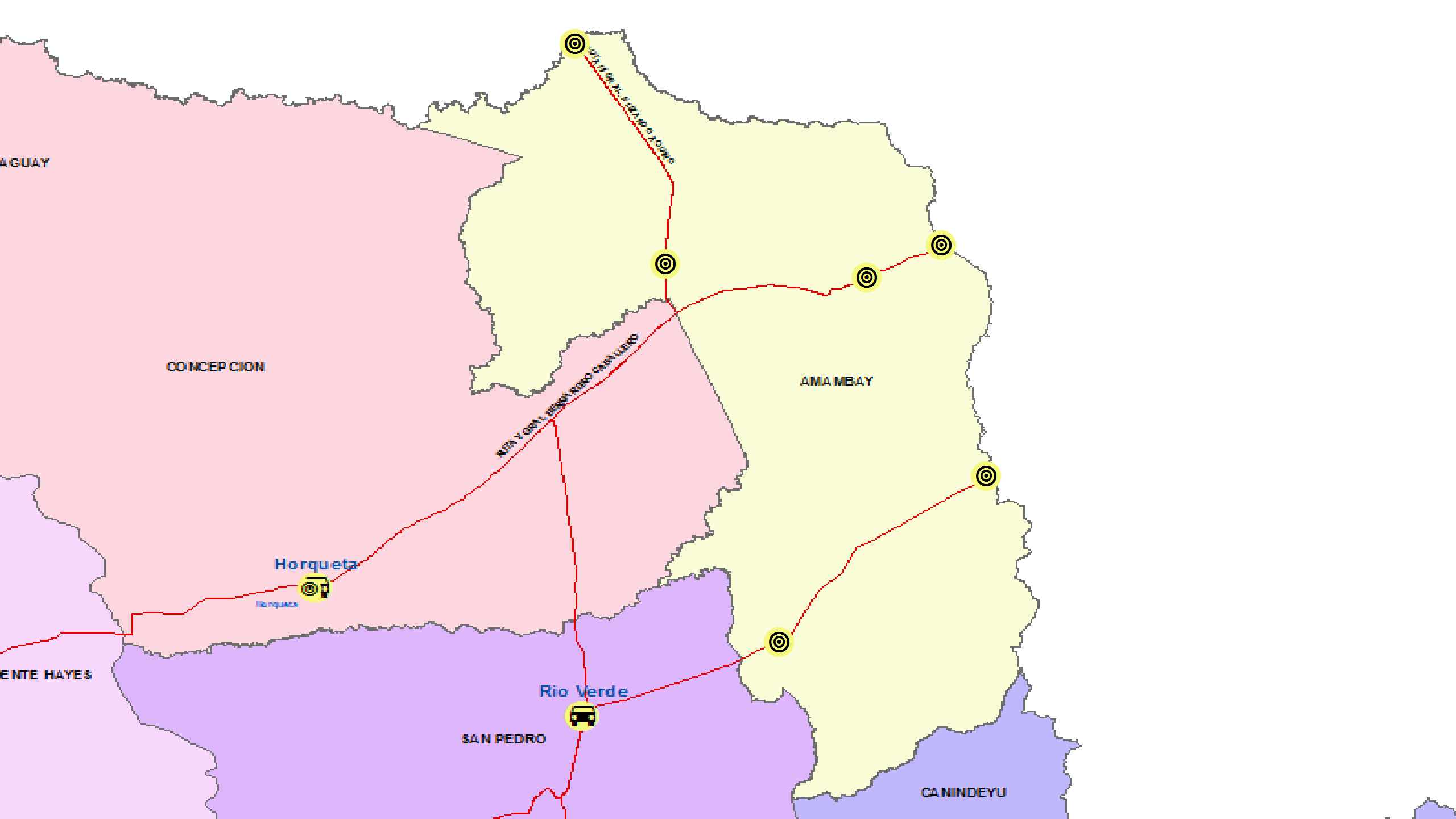


- ▶ Potrero Esteche – Laureles, que conectan las Compañías Apipe – Laureles y la Compañía Medina – Pilar.
- ▶ • Lugar acceso a la Compañía Isla Sola – Laureles que conecta con la Compañía Tacuruty – Cerrito.
- ▶ • Lugar Compañía Ita Cora – Mayor Martínez, en las bocas de accesos a través del
- ▶ Río Paraná y zonas rivereñas.
- ▶ • Lugar Acceso Este y acceso Norte sobre la ruta IV Gral. J. E. Díaz.
- ▶ • Lugar Puesto de Control de la Comisaría 18ª Cruce Estero Camba Km 77 une con el Dpto. Misiones y en la entrada (acceso Sur) al Pueblo de San Juan de Ñeembucú.
- ▶ • Lugar denominado Cruce Tacuaras, ubicado a la altura del Km 33 de la ruta IV,
- ▶ Gral. J. E. Díaz.
- ▶ • Lugar entrada principal sobre la ruta une la ciudad de Alberdi con la localidad
- ▶ de Villa Franca.
- ▶ • Lugar Km 70 y 73 (Caseta Policial), ubicado sobre la ruta une la ciudad de Villeta
- ▶ con la localidad de Alberdi.
- ▶ • Lugar acceso hacia la localidad de Desmochados y Laureles, sobre la Ruta Nacional N° 20, Acceso de hacia la localidad de Cerrito y Mayor Martínez.
- ▶ Acceso y Salida Vía Fluvial:
- ▶ Puertos habilitados sobre el Río Paraná:
- ▶ Puerto Cerrito.
- ▶ Puerto Ita Cora - Mayor Martínez.
- ▶ Puerto Ita - Gral. Díaz.
- ▶ Puerto Paso de Patria.
- ▶ Puertos habilitados sobre el Río Paraguay:
- ▶ Puerto Humaitá
- ▶ Puerto Pilar
- ▶ Puerto Alberdi



# AMAMBAY

- ▶ Apoya el servicio con efectivos de Prevención y Seguridad y Personal del Grupo Especial de Operaciones (G.E.O.) con medios de transportes y solicita el apoyo de efectivos y medios de la Fuerza de Tarea Conjunta (F.T.C.)
- ▶ • Puntos de entradas y Salidas en las fronteras del País.

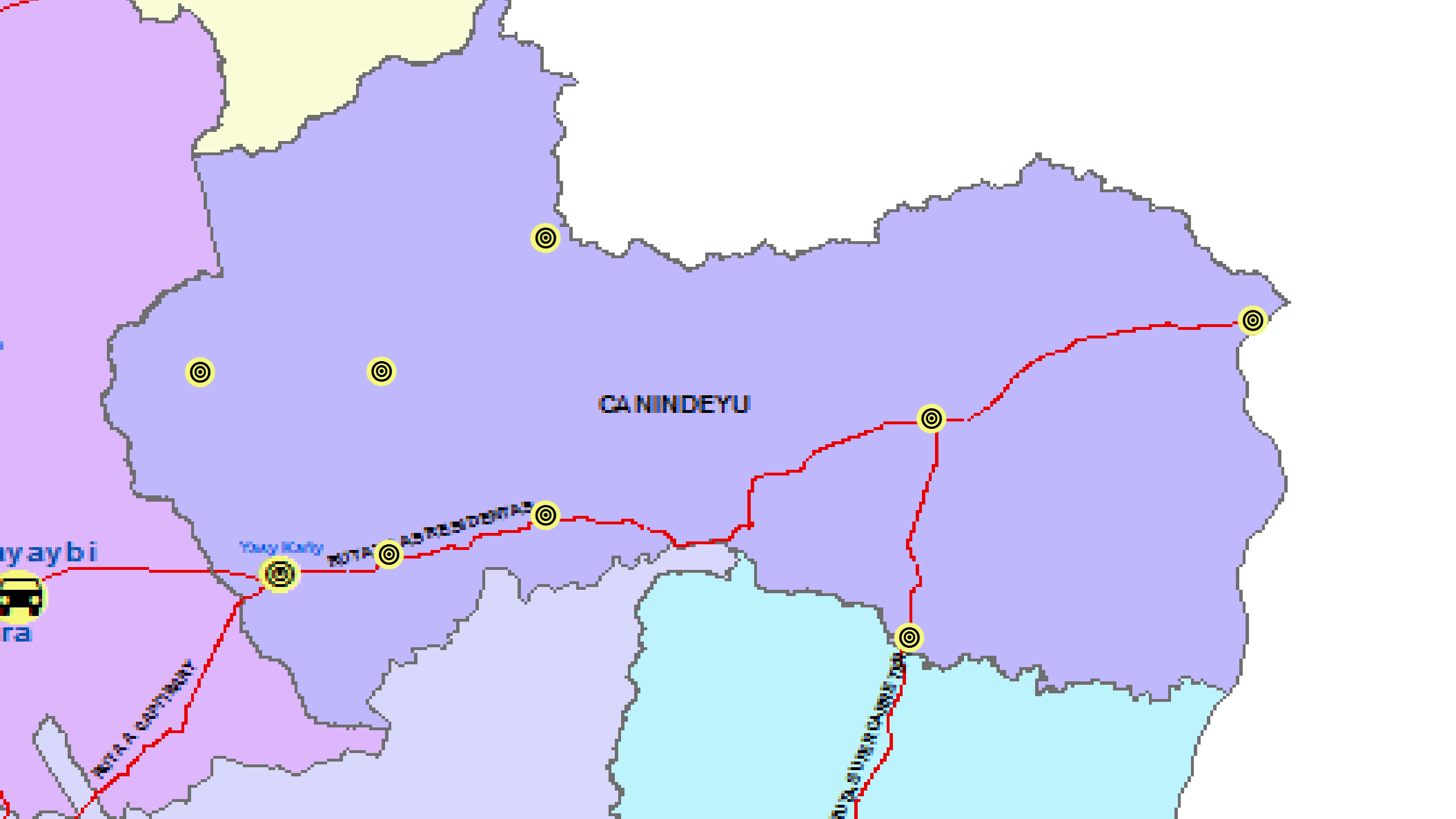


# CANINDEYU

- ▶ Apoya el servicio con efectivos de Prevención y Seguridad y Personal del Grupo Especial de Operaciones (G.E.O.) con medios de transportes.
- ▶ • Frontera con la república Federativa de Brasil (AGUA) Lugar Avenida Bernardino Caballero Barrio Stela Mari zona Balsa, Jurisdicción de la Comisaría 1a. Saltos del Guaira.
- ▶ • Lugar Puerto Adela, Jurisdicción de la Comisaría 10a. Puerto Adela.
- ▶ • Lugar Puerto Tigre, Jurisdicción de la Comisaría 5a. Guadalupe.
- ▶ • Lugar Puerto Marangatú, jurisdicción de la Subcomisaria 14a. Marangatú:
- ▶ • Lugar Frontera seca Garita a 10km del casco urbano ,salida hacia las ciudades de Villa Ygatymi y Pindoty Porã, jurisdicción de la Comisaría 6a. Ypejhú
- ▶ • 2- Lugar Rotonda entre la ciudad de Ypejhú y Paranho (Brasil) - camino vecinal que une la ciudad de Ypejhu e Itanara jurisdicción de la Comisaría 6a. Ypejhú.
- ▶ • Avenida Internacional Bernardino Caballero que une con el Brasil, jurisdicción de la Subcomisaria 1a. Canindeyú

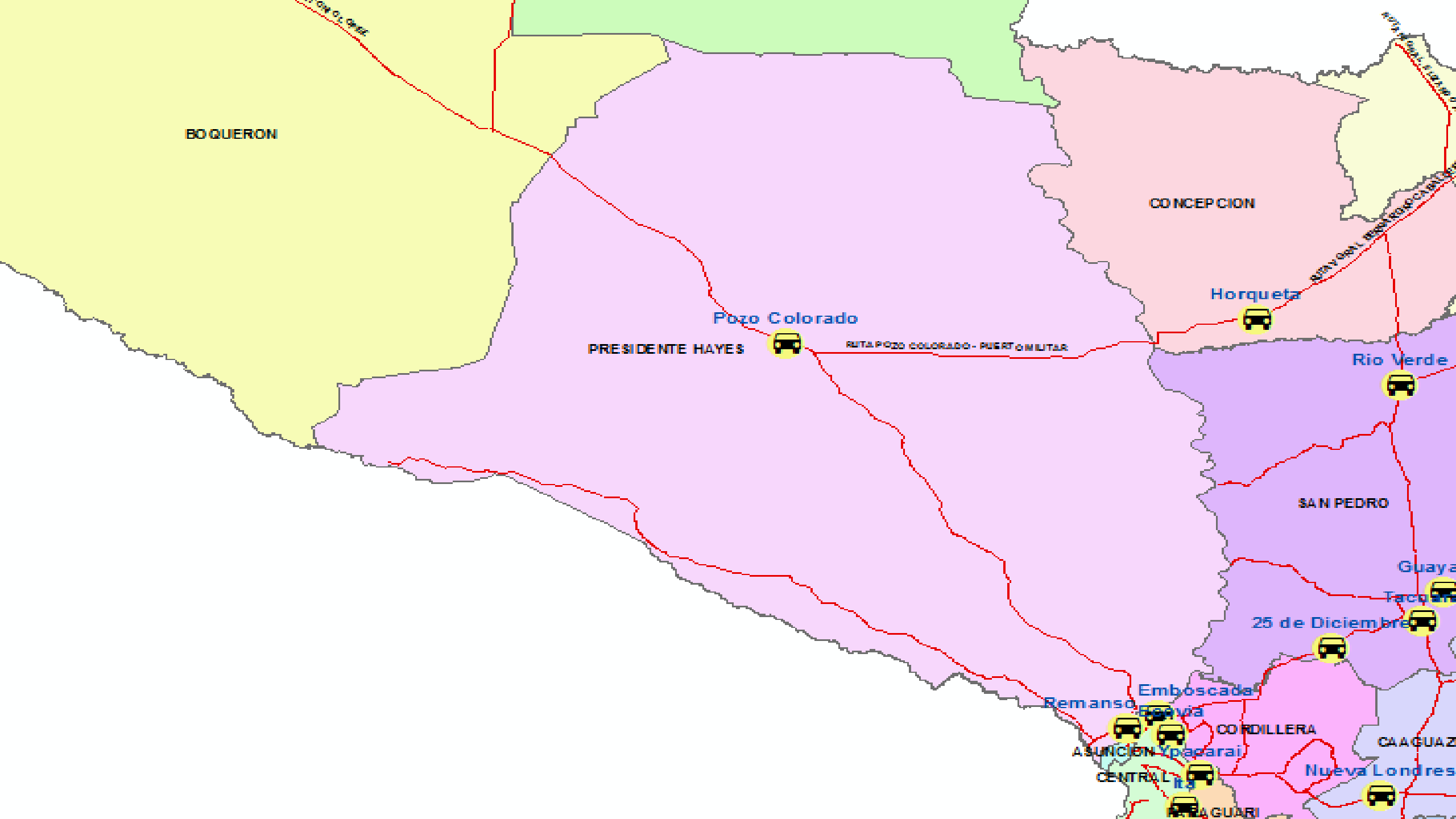
- ▶ • Lugar denominado Carioca que une la Colonia Alborada con el Brasil, jurisdicción de la Subcomisaría 4a. Alborada.
- ▶ • Ruta Pindoty Pora que une con la ciudad de 7 Quedad, jurisdicción de Subcomisaría 12a. Pindoty Porá.
- ▶ • Lugar Avenida Internacional 29 de Setiembre frontera con Brasil, Barrio 29 de Setiembre, Salto del Guaira, jurisdicción de la Puesto Policial N° 8 29 de Setiembre.
- ▶ • Lugar Línea fronteriza Colonia Palmeriña, distante a la ciudad de Japora y Mundo Novo, jurisdicción del Puesto Policial N° 11 Palmeriña
- ▶ • Lugar ruta alternativa que une esta Colonia con el Departamento de San Pedro, específicamente con la Colonia Luz Bella, dividido por un límite natural por el Río Curuguay, jurisdicción de la Subcomisaría 26a. Nueva Durango.
- ▶ • Lugar Límite con Yrybucua sobre Ruta N° 3, km 215 y Límite con Capiivary lugar denominado Tajy Karê, jurisdicción de la Subcomisaría 20a. Yasy Cañy.
- ▶ • Lugar Barrio La Candelaria, jurisdicción del Puesto Policial N° 13 Ara Vera
- ▶ • Lugar límites con el Departamento de Caaguazú, jurisdicción Comisaría 5a. Curuguay.
- ▶ • Lugar denominado Colonia Yepopyjhy (Canindeyú) con la colonia Pindo (Caaguazú)
- ▶ • Lugar 1- KM 125 de la Ruta PY-07 lindante con la Colonia San Lorenzo (TRONCAL), jurisdicción de la Comisaría 4a. Nueva Esperanza





# PRESIDENTE HAYES

- ▶ Lugar: Puesto de Peaje Remansito en km 21 de la Ruta PY09 Dr. Carlos Antonio López.
- ▶ • Lugar: Puesto de Peaje Pozo Colorado en km 270 de la Ruta PY09 Dr. Carlos Antonio López.
- ▶ • Lugar ruta N° 9 Dr Carlos Antonio López km 21 ½ une el Departamento Central con Pdte. Hayes, donde se encuentra el peaje del Puente Remanso, jurisdicción de la Comisaría 8ª Remansito y puesto policial N° 4 Remansito.
- ▶ • Lugar ruta N° 9 Dr Carlos Antonio López km 420 une el departamento de Pdte. Hayes con el Dpto. de Boquerón, jurisdicción de la Comisaría 2ª cruce Loma Plata
- ▶ • Lugar ruta N° 5 Cnel. Rafael Franco km 408, donde se encuentra el puente Nanawa une el Departamento de Concepción con Pdte. Hayes, jurisdicción del Puesto Policial N°3 Loma Pora.
- ▶ • Lugar Ramal Tte. Esteban Martínez, donde se encuentra el puente internacional San Ignacio del Oyola, une la ciudad de José Falcón de Pdte. Hayes con la republica Argentina, jurisdicción de la Comisaría 6ª José Falcón.
- ▶ • Lugar Rio Pilcomayo que divide a la ciudad de Nanawa (ex puerto Elsa), donde se encuentra el puente La Hermandad, une con la republica argentina, jurisdicción de la Comisaría 7ª Nanawa.
- ▶ • Lugar Rio Pilcomayo que divide a la localidad de Beterete Cué con la republica Argentina, jurisdicción de la Comisaría 9ª Beterete Cué.
- ▶ • Lugar Rio Pilcomayo, donde se encuentra el puente internacional Juan Domingo Perón, que divide la ciudad de Gral. Bruguez con la republica Argentina, jurisdicción de la Comisaría 10ª Gral. Bruguez
- ▶
- ▶ DIRECCION DE POLICIA DE BOQUERÓN.
- ▶ Apoya el servicio con efectivos de Prevención y Seguridad y Personal del Grupo Especial de Operaciones (G.E.O.) con medios de transportes, a partir del 030700 Abr. 20, hasta la finalización del servicio.
- ▶ • Puntos de entradas y Salidas en las fronteras del País.



BOQUERON

PRESIDENTE HAYES

Pozo Colorado

RUTA POZO COLORADO - FUERTE MILITAR

CONCEPCION

Horqueta

Rio Verde

SAN PEDRO

Guaya

Tacuara

25 de Diciembre

Remanso

Emboscada

Yparai

CORDILLERA

ASUNCION

CENTRAL

PARAGUARI

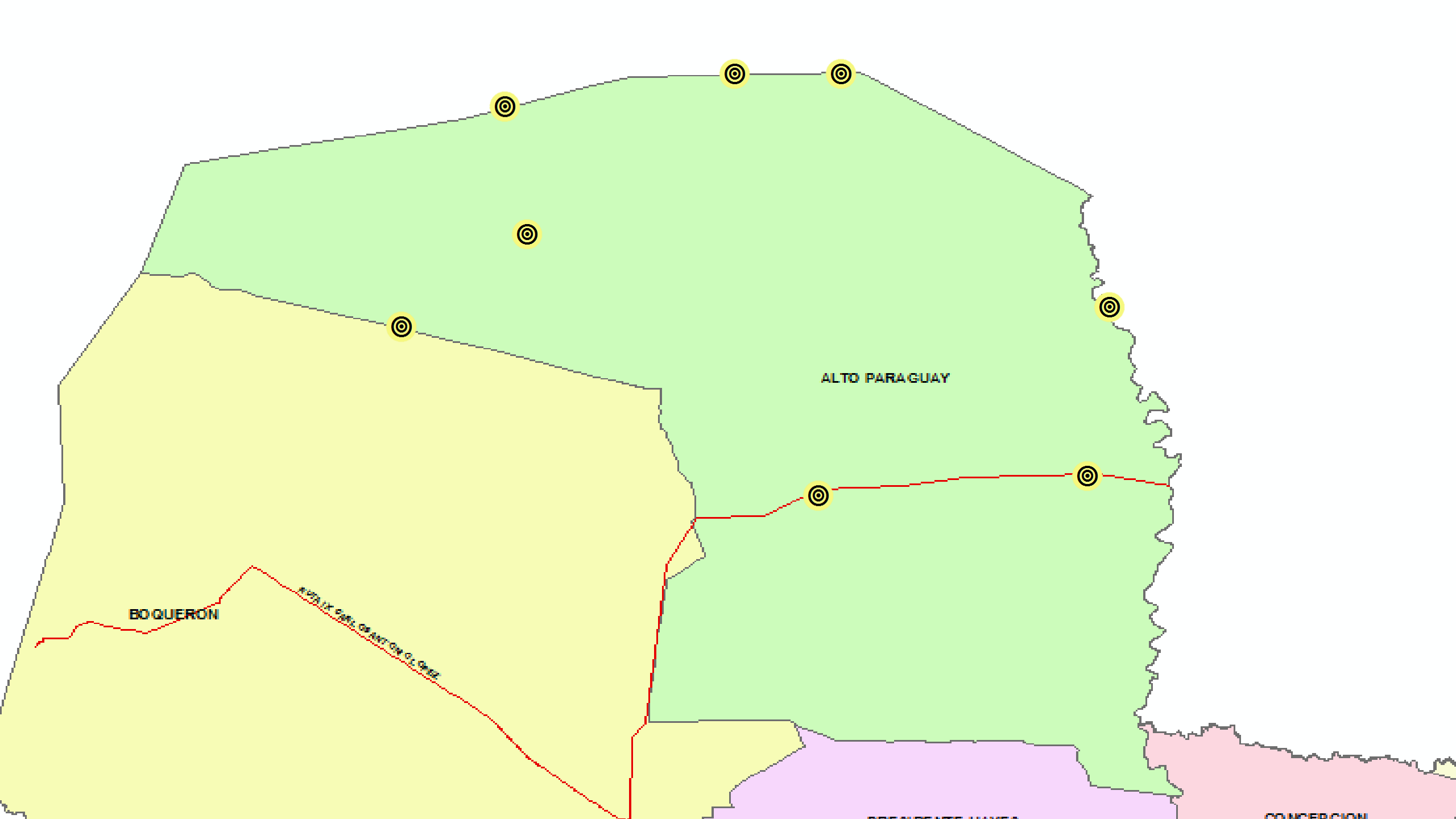
CAAGUAZAY

Nueva Londres

# ALTO PARAGUAY

- ▶ Apoya el servicio con efectivos de Prevención y Seguridad y Personal del Grupo Especial de Operaciones (G.E.O.) con medios de transportes, a partir del 030700 Abr. 20, hasta la finalización del servicio.
- ▶ • Puntos de entradas y Salidas en las fronteras del País.
- ▶ • Lugar Carretera entre Fuerte Olimpo-Toro Pampa, jurisdicción de la Comisaría 1ª Fuerte Olimpo.
- ▶ • Lugar Puerto Local de Fuerte Olimpo, jurisdicción de la Comisaría 1ª Fuerte Olimpo.
- ▶ • Lugar Puerto local de Puerto Sastre, jurisdicción de la Comisaría 2ª Puerto Sastre
- ▶ • Lugar Ruta PY 15 (Corredor Bioceánica), jurisdicción de la Comisaría 3ª Carmelo Peralta.
- ▶ • Lugar Puerto Local de Carmelo Peralta, jurisdicción de la Comisaría 3ª Carmelo Peralta.
- ▶ • Lugar Isla Margarita (A cargo de la Marina), jurisdicción de la Comisaría 3ª Carmelo Peralta.
- ▶ • Lugar Puerto local de Puerto Guaraní, jurisdicción de la Comisaría 4ª Puerto Guaraní.
- ▶ • Lugar Carretera una Toró Pampa- Cruce Km 65, jurisdicción de la Comisaría 5ª Toró Pampa.

- ▶ • Lugar Carretera una Florida-Toro Pampa y Carretera una Cruce Poty-Toro Pampa jurisdicción de la Comisaría 5ª –Toro Pampa-
- ▶ • Lugar Puerto Local de Puerto Casado y Carretera que conduce a la ruta PY 15, jurisdicción de la Comisaría 7ª –Toro Pampa.
- ▶ • Puerto local de Bahía Negra y Intercepción de las rutas una-Línea 1 y 2, jurisdicción de la Comisaría 8ª –Bahía Negra.
- ▶ • Lugar Ruta PY15-Intercepción carretera a Pto. Sastre, jurisdicción de la Comisaría 9ª. Km 22 Paragro.
- ▶ • Lugar Ruta PY 15, jurisdicción de la Subcomisaria 2ª Centinela
- ▶ • Lugar Puerto local de Leda, jurisdicción de la Puesto Policial 2 –Puerto Leda.
- ▶ • Lugar Ruta PY 15 Intercepción carretera a Toro Pampa, jurisdicción del Puesto Policial 3 Cruce km 65
- ▶ • Lugar Carretera una Bahía Negra-Cruce Poty-Carretera, jurisdicción del Puesto Policial 4 Col. Ma.
- ▶ • Lugar Florida-Picada Chovoreca, Auxiliadora.-



ALTO PARAGUAY

BOQUERON

RIVER LA CERRA DE SAN JUAN DE LOS RIOS

PRESIDENTE HAYES

CONCEPCION

# PRINCIPAL ENTRADA Y SALIDA al DPTO DE AMAMBAY

- ▶ • Lugar ruta PY 05, jurisdicción de la Cria. 10ª Cruce Bella Vista
- ▶ • Lugar ruta PY 08, jurisdicción de la Cria. 5ª Bella Vista Norte con Bela Vista Brasil
- ▶ • Lugar ruta PY 11, une con Santa Rosa Dpto. de San Pedro, jurisdicción de la Cria. 11 Karapai
- ▶ • ENTRADAS POR BRASIL
- ▶ • Cria. 8ª distrito de Zanja Pyta con Ciudad de Sanga Puita Distrito de Ponta Pora - Brasil
- ▶ •
- ▶ • ENTRADAS ALTERNATIVOS al DPTO. DE AMAMBAY por DPTO. DE CANINDEYU
- ▶ • P.P.Nº18 Cadete Boqueron Amabay con \*Colonia Yby kui - Dpto. Canindeyu \*
- ▶ • P.P.Nº23 Puendy Amambay con \* Colonia Ara vera Dpto. de Canindeyu\*
- ▶ • - Dependencias con acceso sobre línea Internacional distrito de P.J.C.
- ▶ • P.P.Nº1 Cerro Coraì
- ▶ • Cria.1ª Bº Mcal. Estigarribia
- ▶ • Cria.2ª Gral. Diaz.-




- ▶ • Sub Comisaria N°2 Zona Industrial,
- ▶ • Dependencias con acceso sobre linea linea Internacional distrito de Zanja Pyta
- ▶ • - P.P.N°4 Potreroi
- ▶ • - Cria. 8ª Zanja Pyata
- ▶ • - P.P.N°5 Callejon Brasil
- ▶ • - P.P.N°6 Roncon de Julio
- ▶ • Dependencias con acceso sobre linea Internacional ciudad de Capitan Bado
- ▶ • - Cria. 4ª Capitan Bado
- ▶ • - P.P.N° 7 Nueva Virginia
- ▶ • - P.P.N° 8 Cerro Kuatia
- ▶ • - P.P.N° 24 Nueva Yau
- ▶ • - P.P.N° 13 Manta Potrero



Quienes si Pueden Transitar EXCEPCIONES  
DEL DECRETO PRESIDENCIAL N°  
3478/20 Artículo 1ª

Las personas afectadas a las actividades y servicios detallados a continuación:

1. Autoridades Nacionales, departamentales y municipales, diplomáticas y representantes de organismos internacionales para el ejercicio de sus funciones impostergables, funcionarios y trabajadores del sector público y privado para la prestación de servicios imprescindibles; de salud públicos y privados, mantenimiento preventivo y de urgencia de equipos médicos y hospitalarios, Personal de Salud, Fuerzas Militares y Policiales, actividad migratoria, servicio meteorológico, bomberos y control de tráfico aéreo.
2. Las personas que deban asistir a otras con discapacidad; a adultos mayores, niños y adolescentes.
3. Trabajadores de medios de comunicación para la prestación de sus servicios.
4. Las personas afectadas a la ejecución de obras públicas.
5. Supermercados, establecimientos que comercializan artículos de primera necesidad, despensas, farmacias, ferreterías, veterinarias, provisión de garrafas de gas
6. Actividades industriales y comerciales de productos imprescindibles para la población y para la prestación de servicios públicos.
7. Actividades vinculadas con la producción, distribución y comercialización agropecuaria, avícola y de pesca

- 
8. Actividades de telecomunicaciones, internet fija y móvil, servicios digitales y "call center".
  9. Actividades impostergables vinculadas con el comercio exterior.
  10. Recolección, transporte y tratamiento de residuos sólidos y residuos generados en establecimientos de salud y afines.
  11. Mantenimiento de los servicios básicos (agua, electricidad, comunicaciones) y de emergencias.
  12. Transporte público de pasajeros, transporte de mercaderías, petróleo, combustibles y GLP.
  13. Servicios de entrega a domicilio de alimentos, medicamentos, productos de higiene, de limpieza y otros insumos de necesidad básica.
  14. Servicios esenciales de vigilancia, limpieza y guardia.
  15. Estaciones expendedoras de combustibles.
  16. Servicios de cajeros automáticos, transporte de caudales y todas aquellas actividades que el Banco Central disponga imprescindibles para garantizar el funcionamiento del sistema bancario y financiero.
  17. Cadena Logística (puertos, buques fluviales, líneas marítimas, transporte terrestre de carga).
  18. Servicios funerarios.